



コースナンバー 4. 施し多き多布施の川を愛でる下流コース

起点	神野公園東側
距離	約5キロ
見所	多布施川、天祐寺川の景観と史跡
注意点	一部交通量多し、川沿いは足下に注意 途中のトイレが少ない
ご褒美	遊歩道の木樹、花（下記参照）
最寄りバス停	佐賀市営バス 神野公園
コース概略	①神野公園（園内も見所多し）  ②多布施川に沿って南下 ③佐賀藩精錬方跡（幕末の先端技術研究） ④多布施公儀反射炉跡地（幕末最高技術の大砲鑄造し幕府に献納） ⑤護国神社（戊辰戦争で戦死の佐賀藩士祀る）  ⑥大覚寺（県内最古の眼鏡橋・隠れている） ⑦伊勢神社（伊勢皇大神宮よりの分霊を祀る 全国ただひとつの神社） ⑧築地反射炉（わが国最初の鉄製大砲鑄造） ⑨天祐寺（龍造寺高房を祀る、田中儀右衛門墓） ⑩天祐寺川を北上（途中で多布施川と合流） ⑪ゴール神野公園

遊歩道の木樹、花

シャリンバイ →

山茶花

紅葉

樫（はぜ）

銀杏

松

桜

マテバシイ →

金木犀

栴檀（せんだん）

藪の木（もちのき）

ネズミモチ

つつじ

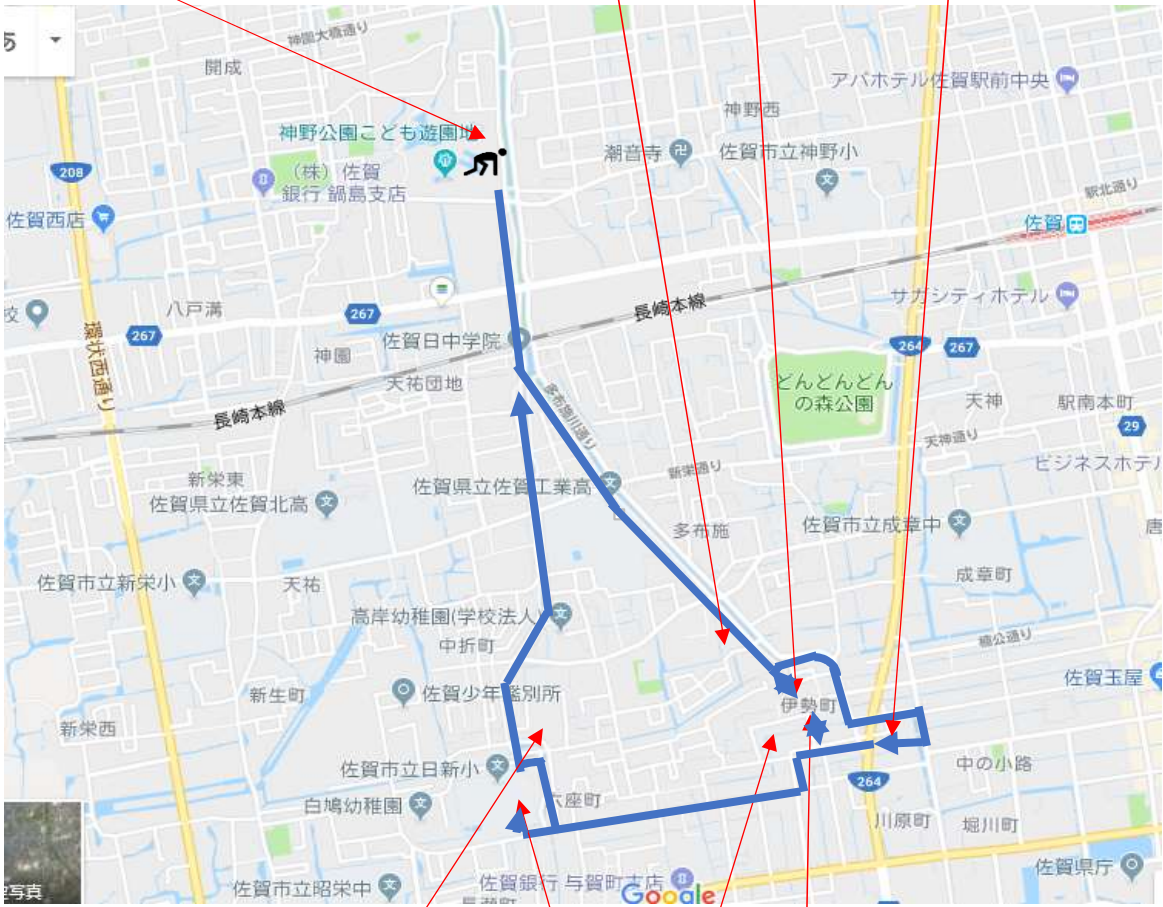

さつき

コスモス

紫陽花

アベリア →





⑨ ⑧ ⑦ ⑥



コース上には、佐賀農業高校発祥の地、天徳寺、本願院などがあります。中でも、北面天満宮は鍋島家ゆかりの珍しいお宮で、六座町の由来なども学ぶことができます。6つの座を確認出来ますか。

