




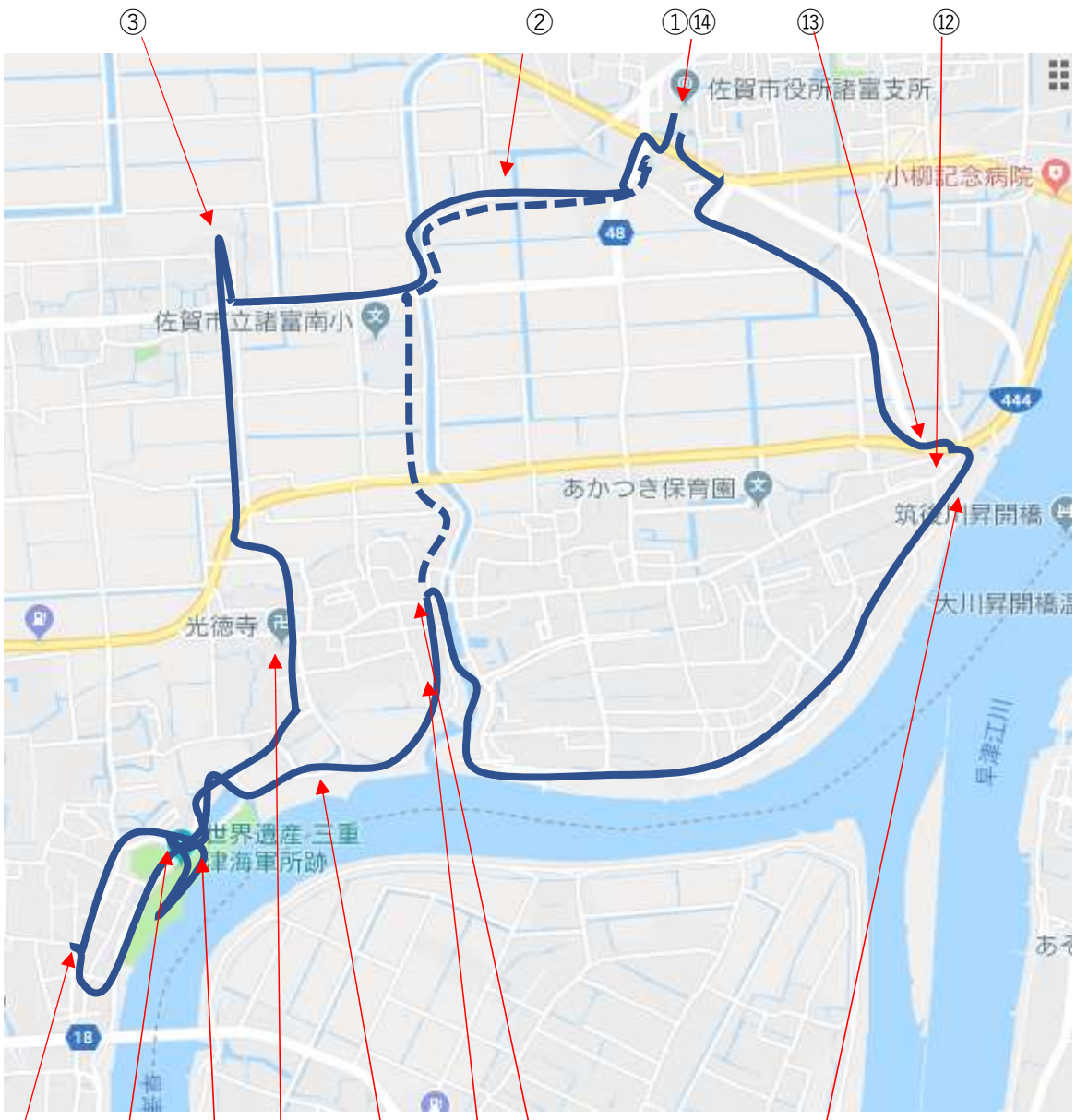
コースナンバー 11. 恵みの地、諸富地区コース

起点	佐賀市諸富支所
距離	約10キロ（短縮コース8キロ破線表示）
見所	歴史と田園風景、川、先人の思いにひたる
注意点	車道を含みますので、安全配慮を 三重津海軍所跡の北方面工事あり、ご注意を
ご褒美	佐賀の空の広さを実感。どろんばでの買い物
最寄りバス停	諸富支所前（佐賀支援バス）
コース概略	①佐賀市諸富支所スタート  ②田園風景楽しみ空の広さを感じる ③新北神社（ジャクシンの古木、肥前鳥居他）  ④妙誓寺（中国風の山門1637年開基） ⑤佐野常民記念館（原則月曜日休館） ⑥三重津海軍所跡（⑤でスコープ借りる本人確認資料要） ⑦佐野常民誕生地 ⑧土手に近い道を選び、昇開橋方面へ ⑨御蔵濱 ⑩徐福御手洗井戸（短縮コースはここから北へ） ⑪昇開橋 ⑫諸富鉄橋展望公園（どろんば）  ⑬石塚交差点20メートル西から徐福ロードへ ⑭ゴールへ

お寺がいっぱい。④の他にも・・・

新北神社・・・案内板によると、徐福一行が浮盃より上陸、疲れを癒やすために住まいを設けた跡地に建立。586年、素戔嗚尊を祀り創立。上陸の証しとして植えられた国内で唯一伝承のある「御神木」のジャクシンが「飛龍木」として守られている。平安時代は、旧河副荘の宗廟神。江戸時代は、鍋島藩開発の大砲の砲弾が奉納された。とあります。秋の御神幸祭の三重の獅子舞三重神楽が有名。

⑩は個人宅です。迷惑がかからないようにご配慮を。



⑦ 209号線左へ ⑤ サイクルロードのすぐ先左へ ⑥ この看板を目印に ⑧ ③のビャクシンの木

