



コースナンバー 22. いにしえの商業都市牛津を歩く

起点	牛津駅 車の時は牛津公民館から、⑪から⑮②③と廻る
距離	約5キロ
見所	商業都市の面影と歴史遺産
注意点	主要道路、踏切がコース上にあり。

ご褒美 できたて天ぷら

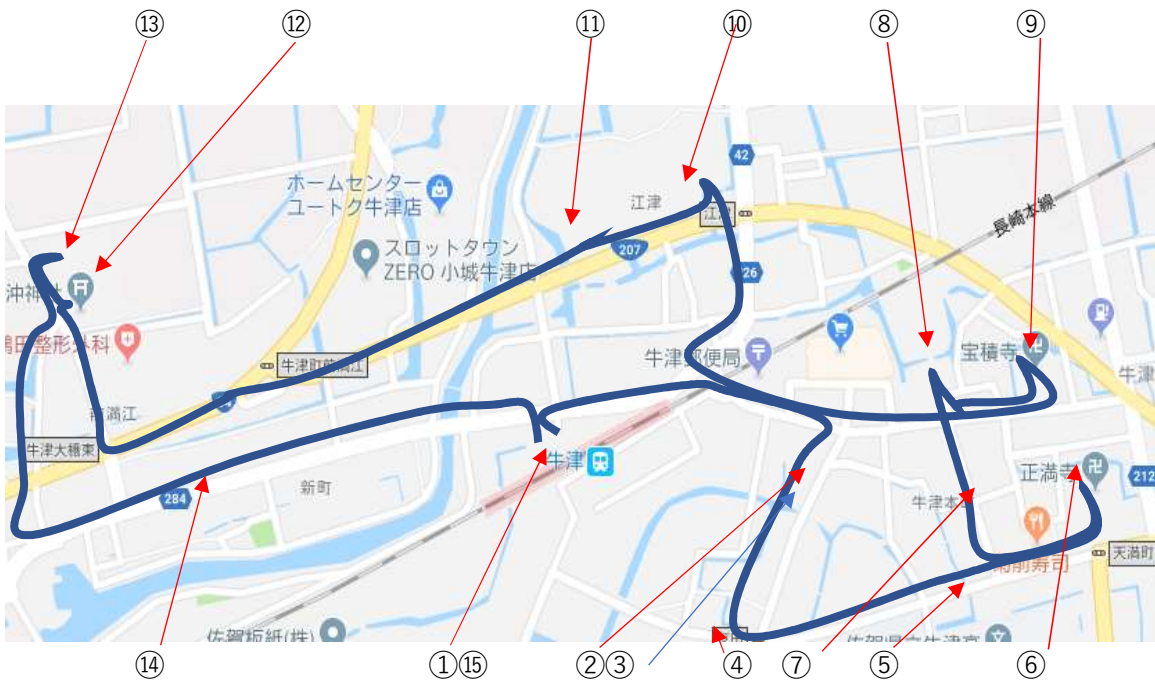
最寄りバス停 牛津駅前（祐徳バス）

- ①牛津駅 
- ②牛津赤れんが館（登録有形文化財月曜休み） 
- ③牛津町会館（登録有形文化財）
- ④輪王庵（友田交差点南西・石造地藏菩薩座像）
- ⑤高札場跡（牛津高校正門横・小城藩内6カ所）
- ⑥正満寺（シーボルト立寄り、中林呉竹書の石門）
- ⑦本町公民館（上使屋跡）
- ⑧乙宮社（商店街そばとは思えない雰囲気・大楠）
- ⑨寶積寺（大楠、町内最古の肥前6地藏）
- ⑩西宮神社（2代藩主寄進の一の鳥居など）
- ⑪イッスイ井樋（牛津公民館前）
- ⑫沖神社
- ⑬牛津蒲鉾（テレビCMでおなじみ）
- ⑭長崎街道（牛津宿）
- ⑮ゴール

* 7上使屋・・・長崎奉行や大名が泊まる宿

牛津駅前で長崎街道の雰囲気を味わう





①

セリオの角を右へ

②

③



⑦

⑥

⑤

④



⑧

⑨

踏切渡り左へ

⑩



右へ曲がり高架下を

⑬

⑫

⑪



⑭

