




## コースナンバー29 . 神様が幸呼ぶ神埼の街道歩き東コース

起点	門前広場（NO.28を参照下さい）
距離	4.3キロ
見所	街道歩きと田園の道
注意点	車にご注意 途中にトイレなし、
ご褒美	菱ボーロ、ネギたこ焼き、米粉スイーツ
最寄りバス停	協和町、神崎市役所前
コース概略	①門前広場  ②長崎街道に沿って ③東の木戸口 ④ひのはしら一里塚（街道の一里塚として貴重・イボ地蔵） ⑤右への小径をとおり、田手川堤防へ ⑥広円橋より、田手神社を眺める（No.27参照） ⑦田んぼの中を歩きます（小鳥が歓迎） ⑧駅ヶ里（肥前国風土記の駅ヶ、薬ヶ里） ⑨ヤクルト前（事前予約で工場見学も可能） ⑩おさけ広場（脊振山系の伏流水を頂けます） ⑪権現堂（えのき観音1776年奉納） ⑫がばいばあちゃん映画のロケ地 ⑬問屋場筋を通りゴール

 JR神埼駅を利用する場合は、南口に降り、南にまっすぐ300メートルぐらい行くと、⑩のおさけ広場に着きます。以後、⑪⑫⑬①②・・・⑨神埼駅。

 神崎市では、まちあるきとして、月に1回程度で、文化財などを解説してもらい歩く企画があります。但し、30年度は回数減。脊振、神埼、千代田の隠れた名所を訪ねます。予約不要。詳しくは、政策推進室 ☎0952-37-0153。基本日曜。

