


起点 大和中央公園

距離 約7キロ アップダウンがあります

見所 佐賀藩の礎を築く今山、古代ロマンの船塚古墳、平野の眺望

注意点 途中のトイレがないのでスタートで済ます(コロナ収束後はかわでん様に要交渉)

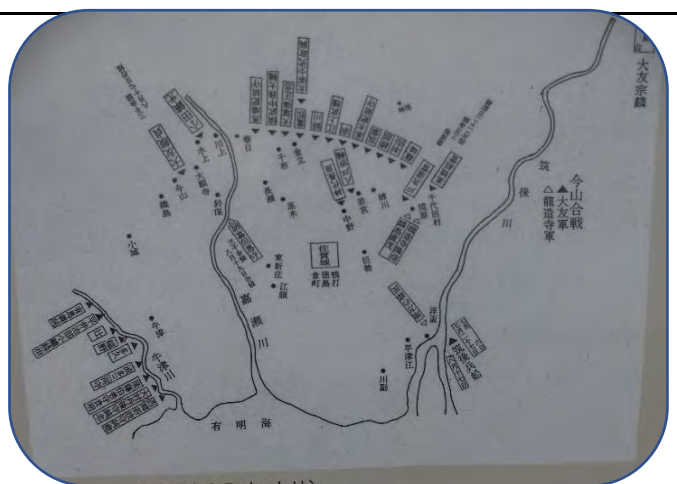
コース概略

- ① スタート 大和中央公園西側駐車場 (しょうぶ園すぐ東) 
- ② 花しょうぶ園 約100種類4万株の花しょうぶが植えられています
5月下旬～6月中旬までが見頃です。
- ③ セケ瀬遺跡 弥生時代後期の墓群がみつきり
三種の神器(鏡・剣・玉)、中国製の青銅鏡などが出土しました。
- ④ 大願寺廃寺跡・五社大明神(7世紀末から8世紀前半の大寺院跡)
- ⑤ 健福寺 銅鐘は鎌倉初期の作で、国の重要文化財に指定されています。
「佐賀の歌仙」今泉蟹守(1818～83)の歌碑があります。 すばらしい眺め。
- ⑥ 新堤 江戸時代に作られた堤で冬はカモなどの渡り鳥が来ています。
- ⑦ 船塚古墳 佐賀県最大規模の前方後円墳です。 県指定史跡
- ⑧ 今山古戦場(赤坂展望台) 豊後の大友宗麟が佐賀攻撃のため本陣を置いた。
周りはミカン畑が広がり、坂道を登った所にあり、 ここもすばらしい眺望です。
- ⑨ ミカン山の中を歩く(地元作業者の邪魔にならないように・**急なくだり道**)
- ⑩ お台場展望所 江戸時代後半、外国船出沒の警備のため、洋式大砲を作り
性能試験を行なった所です。



* 今山の戦い

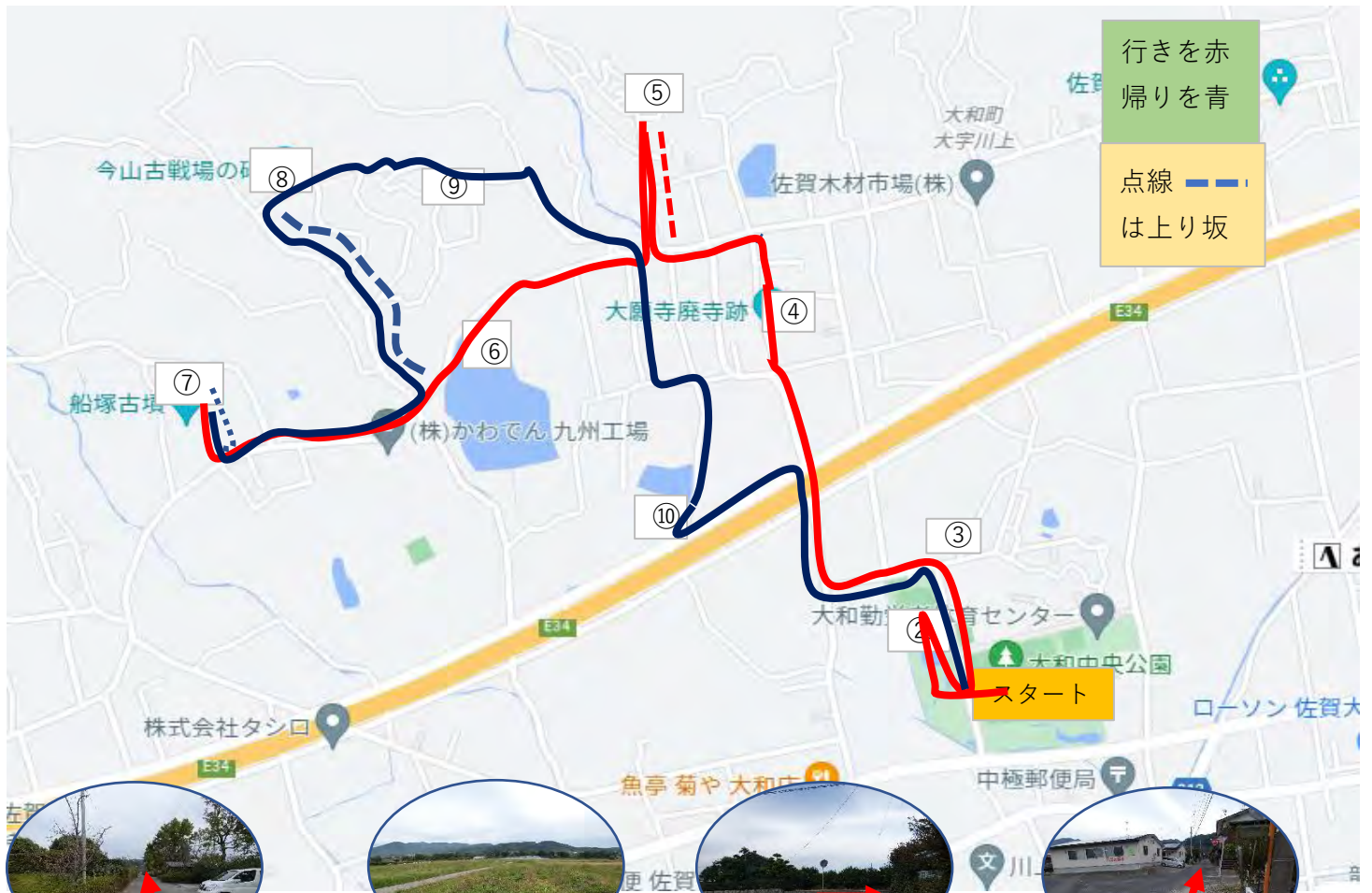
現地案内板を要約すると1570年
大友宗麟が龍造寺隆信を攻めるため
大友八郎親貞を総大将として進軍。
有力氏族が大友軍に加わり、10万騎
余りといひ、龍造寺軍は圧倒的不利に
鍋島直茂は背後から夜討する以外に
方法は無しと提案。躊躇する家臣団を
隆信の母慶閭尼が一喝し決行する。
酒宴をし、甲冑も着けていない大友軍
は、瞬間間に破れたという。黒土原の
千人塚(コースNo.44参照)は、この戦で亡くなった大友軍千余人、龍造自軍百余人
を葬ったといひます。女傑慶閭尼のエピソード、大友氏の家紋、杏葉紋の鍋島藩での
使用の経緯、龍造寺から鍋島への移行など興味深いテーマが広がります。



* カノン砲



佐賀藩が行う、大砲の試射は神埼町岩田に代官所を設置し
順調に進行していたが、遠隔地過ぎて、効率が悪く、この地に
試射の地を変更したと現地説明にあり。(コースNo.56参照)
明治政権へのスムーズな移行を可能にした佐賀藩の活躍の
礎がこの地でなされたことに感銘を受けます。又、現地に
詳しい位置図がありますので、是非お確かめ下さい。



行きを赤
帰りを青

点線 ー ー
は上り坂



①と②の間直進



③ここら辺、調査待ち



右(北)へ



ホームの右直進



④




突き当り左(西)



案内板から右(北)



山門からもう一息



⑤



一直線



⑦上に上がれます



左(北)へ



坂道頑張れば、そこは



もう一息



この眺めは・・・



みかん畑を通り



正面直進



左(東)へ



細い道を右(南)へ



⑩