



起点
距離
コース概略

コースNo.64多布施川の工夫に感嘆、城内の仕組みを感じて
ARKS 城内に張り巡らされた多布施川に沿って歩く感嘆のコース
約5キロ

- ①ARKS  (9時30分から使用可)
- ②一旦、北の松原川沿いを歩く
- ③城内に入る前の多布施川からスタート
- ④佐賀城お濠と多布施川の水位を見比べ
- ⑤生活給水のため、曲がる多布施川に沿って (南から北へ流れる所も)
- ⑥万部島の木陰で一休み
- ⑦佐賀メディカルセンタービル北側の小道
- ⑧閑叟公と種痘の像
- ⑨龍谷高校に沿って流れる多布施川
- ⑩大木喬任生誕地
- ⑪お濠の水量調節で佐賀市内の浸水防止
- ⑫東堀端を通り、直正公像前 
- ⑬こころざしの森を抜けゴールへ



①



②



松原川の井樋など



③ 歩道を渡り川沿い



日本赤十字社方面から

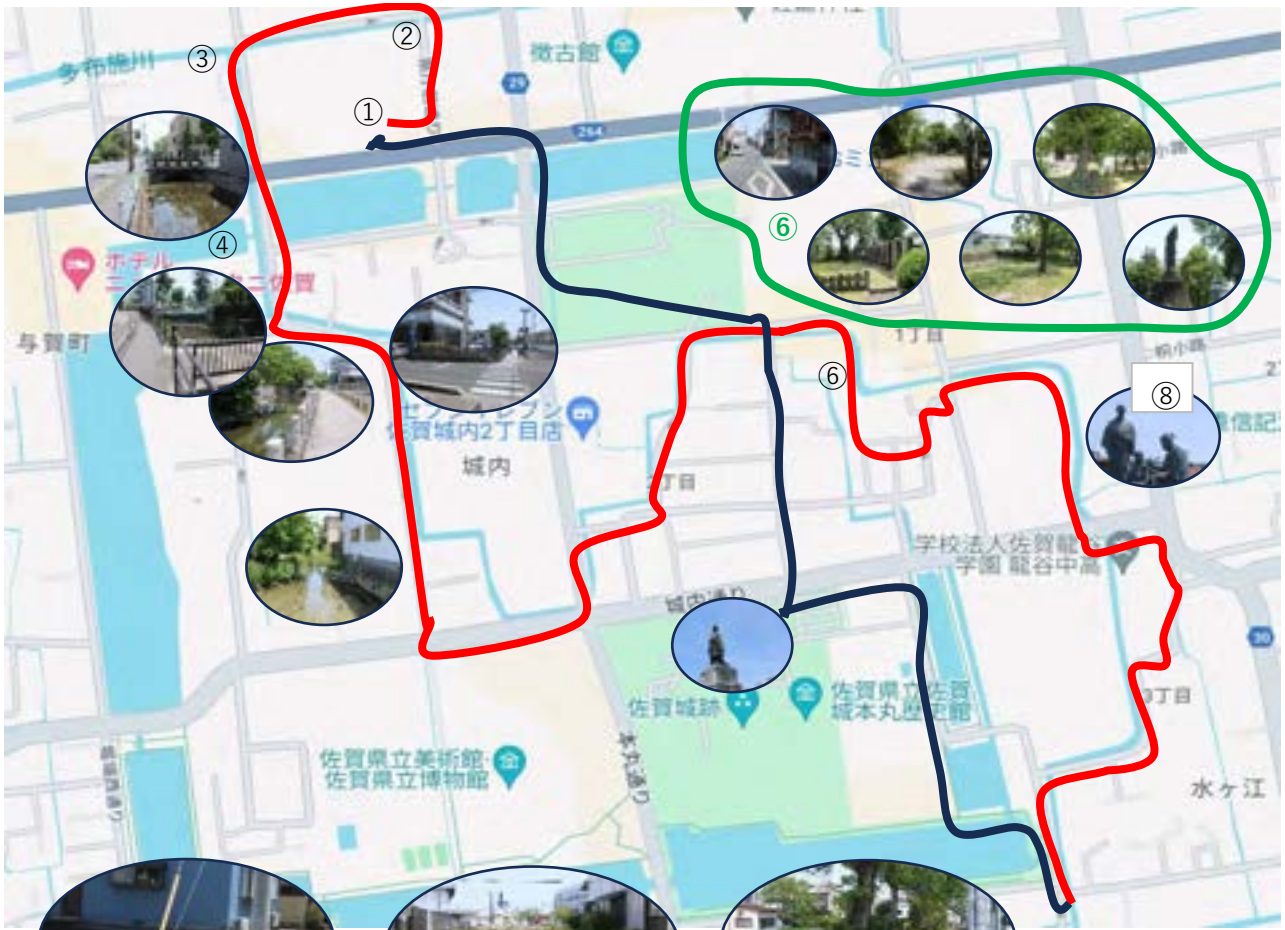


④



⑤





⑦この小道も素敵



この橋の左に⑧あり



⑨



龍谷高校前に沿って（右）



正面は龍谷高校体育館



⑩



⑪



竹ノ森稻荷神社



⑬

⑫