


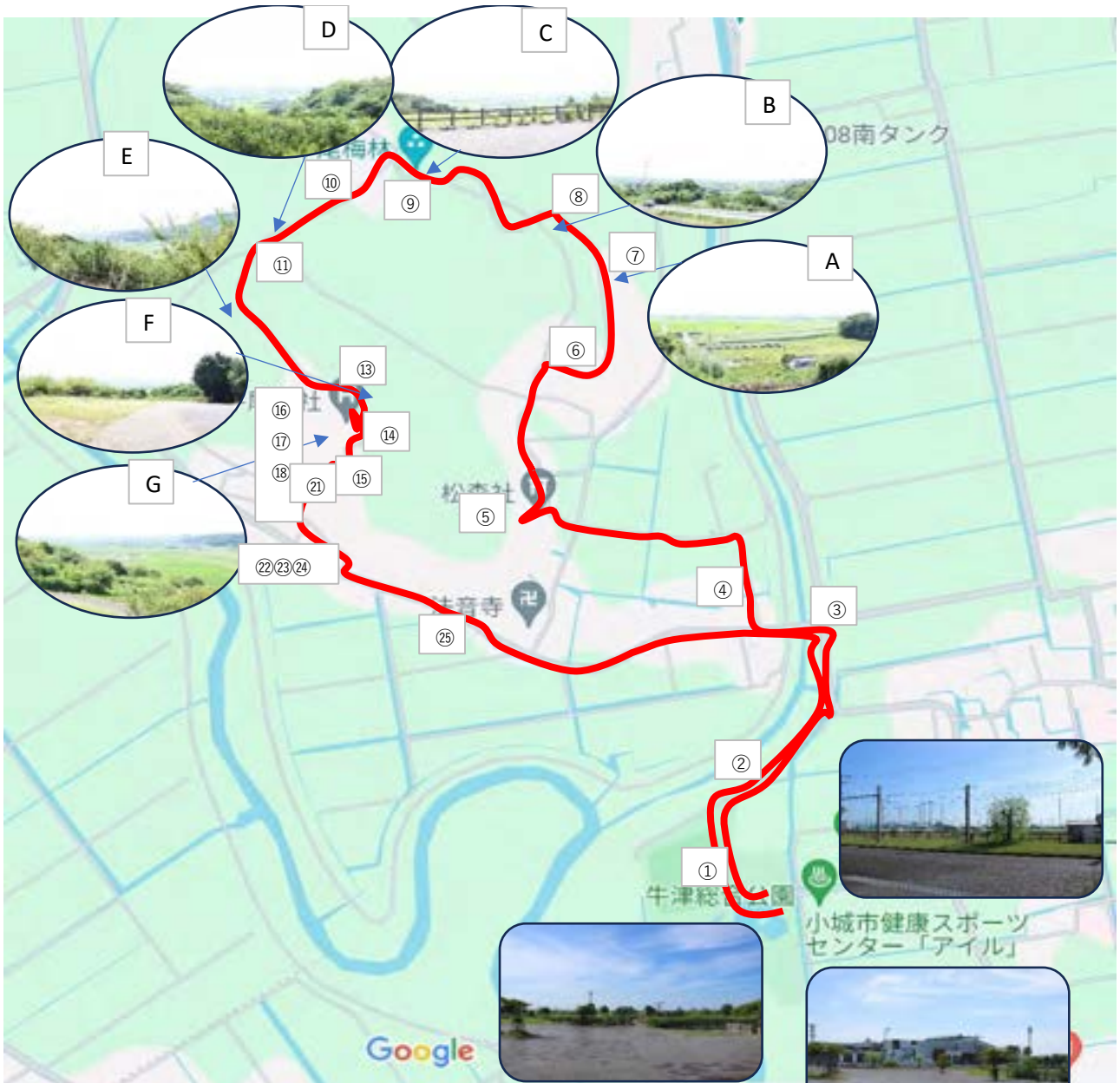


コースNo.74 牛津梅林辺り歴史と景観にうっとり

起点 小城総合公園  アップダウンのある5.3キロ  
見所 頑張った分に応える高台からの景観 寄り道も楽しい アイルの温泉お薦め  
コース概略

- ①公園グラウンドの東側を北上
- ②北に行くと土手に抜ける小さな出入口、右に行く
- ③土手を登りきると先に小島橋あり。
- ④渡った先に天満宮が見える。手前の道を右折、そのまま道なり
- ⑤突き当りに松森社、ハートの石がお出迎え
- ⑥道なりに大きいほうの道を歩く（側道は傾斜がきつい）
- ⑦ビューポイントA
- ⑧更に登り道、振り向けばビューポイントB
- ⑨右手に駐車場が見えたらルートは左 ビューポイントC
- ⑩ここからは傾斜はほぼ無い
- ⑪ビューポイントDのすぐ先に六地藏（いぼ取り地藏 天文22年造）
- ⑫ビューポイントE
- ⑬ビューポイントF 梅の季節は売店も、昼食ポイント
- ⑭説明版の先に牛尾神社境内入口の案内あり
- ⑮ビューポイントG
- ⑯牛尾神社 飛梅、縁結びの木、狛獅子など 
- ⑰下りは元の道から（階段は傾斜きつく踏み幅が狭い）
- ⑱すぐ先に石造肥前鳥居（佐賀県重要文化財・鍋島勝茂造立）
- ⑲⑰の道に戻り、下りに民家。敷地内を抜けると下り道の標記
- ⑳階段に合流し、しばらく降りる。
- ㉑右側に金毘羅神宮への入り口
- ㉒肥前鳥居をくぐり左の道へ
- ㉓鳥居の横には釈尊像など
- ㉔旧道の風情を感じる小径を歩き突き当り左へ
- ㉕道なりに歩くと小島橋に、来た道を





一足伸ばして

- ・アイル源泉100パーセントの良質温泉、ウォーキング後にお薦め
- ・清浄禅院 幕末の志士祇園太郎の墓地
- ・三岳寺 関が原後、ピンチの鍋島藩を救った軍事顧問に謝恩、建立
- ・牛津蒲鉾 そばに沖神社、お買い得の直売所隣接

25