

コースNo.76 森林公園から嘉瀬町東部を歩く




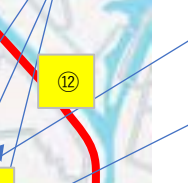

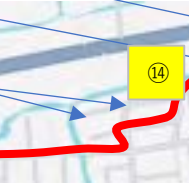
起点 森林公園駐車場 欲張りコース11キロ 短縮コース7キロ
 見所 森林公園の樹々、田園風景、歴史ある神社仏閣、開発のダイナミズム
 コース概略 ①駐車場から公園内東側のルート、鑑真和尚上陸の地

- ②南駐車場出て左へ嘉瀬フラワーロード
- ③小さな天満宮、前のお西林寺には六地藏がカップルでお出迎え
- ④東光寺・向かいに臨滄菴・すぐ先に海墾寺
- ⑤有重神社
- ⑥本庄江川の堤防をしばらく歩く
- ⑦善福寺

短縮コースは省略する
③から⑧へ



- ⑧覚盛寺
- ⑨好生館で一休み☕
- ⑩八幡神社までの一の鳥居・参道
- ⑪徳善院
- ⑫再び本庄江川に沿って
- ⑬自分にご褒美、高橋餅
- ⑭水路に沿って歩く
- ⑮途中の景色を楽しみゴール



④海孺寺

左に有重神社

⑤

⑥

間の細い道を抜ける